

هيئة تطوير محمية الإمام عبدالعزيز بن محمد الملكية

Imam Abdulaziz Bin Mohammed Royal Reserve Development Authority

نبذة تعريفية عن الهيئة ومحمياتها




نشأتها

نشأت عام 2018م بأمر ملكي من خادم الحرمين الشريفين الملك سلمان بن عبدالعزيز آل سعود - حفظه الله -

محمياتها

محمية الإمام عبدالعزيز بن محمد الملكية



تقع محمية الإمام عبد العزيز بن محمد الملكية والمعروفة بمنطقة (النفامة) سابقاً في مدينة الرياض، في الجزء الجنوبي الغربي من صحراء الدهناء. تبلغ مساحة المحمية 11,300 كم² وتشمل روضة خريم، ومركز غيلانة، وكسر المزيرع، والمناطق المجاورة لها. كما تمتاز المحمية بوفرة الحياة الفطرية، وتنوع الغطاء النباتي، والتشكيلات الجيولوجية والبعد التاريخي. وتمتاز بالقرب من مدينة الرياض، وسهولة الوصول، بالإضافة إلى وجود المستوطنات السكنية داخل نطاق المحمية.

سبب التسمية نسبة للإمام الثاني للدولة السعودية الأولى الإمام عبدالعزيز بن محمد بن سعود - رحمه الله -

محمية الملك خالد الملكية



تقع محمية الملك خالد الملكية والمعروفة بمنطقة (النفامة) سابقاً في مدينة الرياض، وتبعد عن وسط المدينة 80 كم باتجاه الشمال الشرقي، تبلغ مساحتها 1,160 كم² تقريباً، كما تمتاز المحمية بالكثافة الفطرية والغطاء النباتي والتشكيلات الجيولوجية المميزة والأبعاد التاريخية والثقافية.

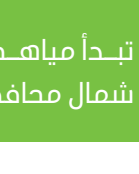
سبب التسمية نسبة للملك خالد بن عبدالعزيز آل سعود - رحمه الله - رابع ملوك المملكة العربية السعودية - وذلك لوجود قصره ومزرعته داخل حدود المحمية وتأسست المحمية في عهد.



امسح رمز الـ QR لزيارة موقعنا الإلكتروني

أبرز المواقع الجغرافية

محمية الإمام عبدالعزيز بن محمد الملكية



روضة خريم

روضة تزخر بالغطاء النباتي الكثيف في فصل الربيع وتبعد عن مدينة الرياض حوالي 100 كم شمال شرق من مدينة الرياض. تعتبر وجهة طبيعية ومتنفساً لسكان مدينة الرياض ومنطقة نجد ولها طابع تاريخي غني.



وادي غيلانة

وادي غيلانة يقع جنوب غيلانة ويعد من أهم التضاريس المميزة في منطقة نجد وتميز بشكائه الجميل الطبيعي الذي جعل منه موقفاً جاذباً لعديد كبير من السياح والزوار.



كسر المزيرع

تبدأ مياهه من هضبة العرمة جنوب خشم الطوقني، وينحدر شرقاً إلى مركز الرميحة ثم مروراً شمال محافظة رماح ثم إلى مركز المزيرع.



منطقة الرياضات الرملية

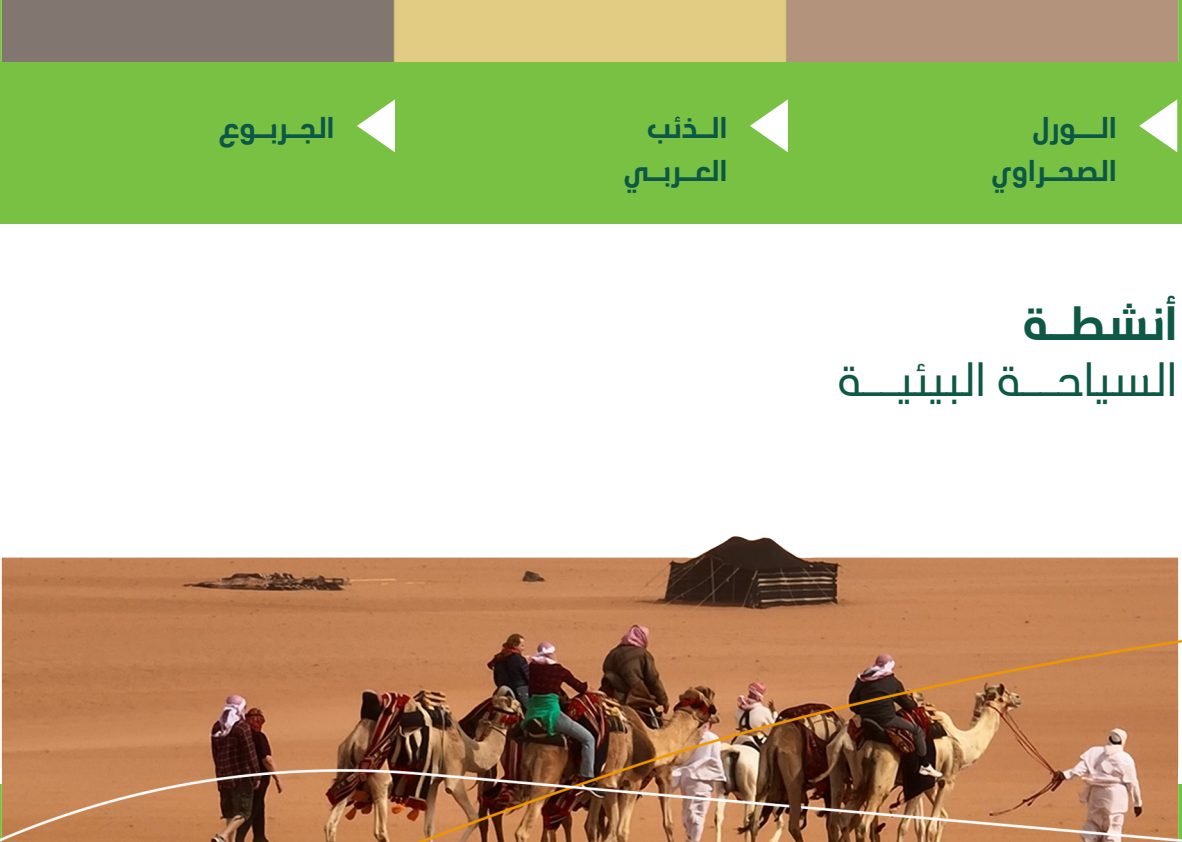
تتميز منطقة الرياضات الرملية بالكثبان الرملية الممتدة والتنوع البيئي في النباتات وتقع شمال منيفة على طريق الرياض-الدمام وتبعد 125 كم عن وسط الرياض.

محمية الملك خالد الملكية



هضبة العرمة

العرمة هي عبارة عن هضبة ويطلق عليها عرفاً جبال العرمة أو مرتفعات العرمة وتلقب باسم بنت طويق وذلك لأن جبال العرمة مورفولوجية لجبال طويق وينحدر منها العديد من الأودية والشعاب باتجاه الشرق، وصرف أيضاً بكونها كثيرة المناهل والرياح المتناثرة على سمومها وقد كانت منذ القدم سلوى أهل منطقة نجد ومتنفسهم ومترنهم وتتميز بتنوع تضاريسها وبمطابقتها لبروق الدهناء على طول امتدادها



فالق النفامة

يقع فالق النفامة داخل نطاق محمية الملك خالد الملكية بالقرب من مدينة الرياض، وتحديداً داخل ربع النفامة ضمن مرتفعات العرمة الكبرى، ويقارب من وادي النفامة .



شلالات الطوقني

يقع فالق النفامة داخل نطاق محمية الإمام عبدالعزيز بن محمد الملكية بالقرب من مدينة الرياض، وتحديداً داخل ربع النفامة ضمن مرتفعات العرمة الكبرى، ويقارب من وادي النفامة .



وادي النفامة

يبدأ وادي النفامة من خشم الطوقني باتجاه نحو الشمال الشرقي حتى إلى النفامة، ثم ينحدر نحو الشرق حتى يصل إلى حزم ضبع، وينحرف نحو الشمال الشرقي متجهاً نحو بلدة الفيلاء، ومنها يسلم بوادي الفيلاء حتى يصب في روضة خريم، ويعتبر من أكبر الأودية الموجودة في العرمة.

أبرز عناصر الحياة الفطرية

محمية الإمام عبدالعزيز بن محمد الملكية

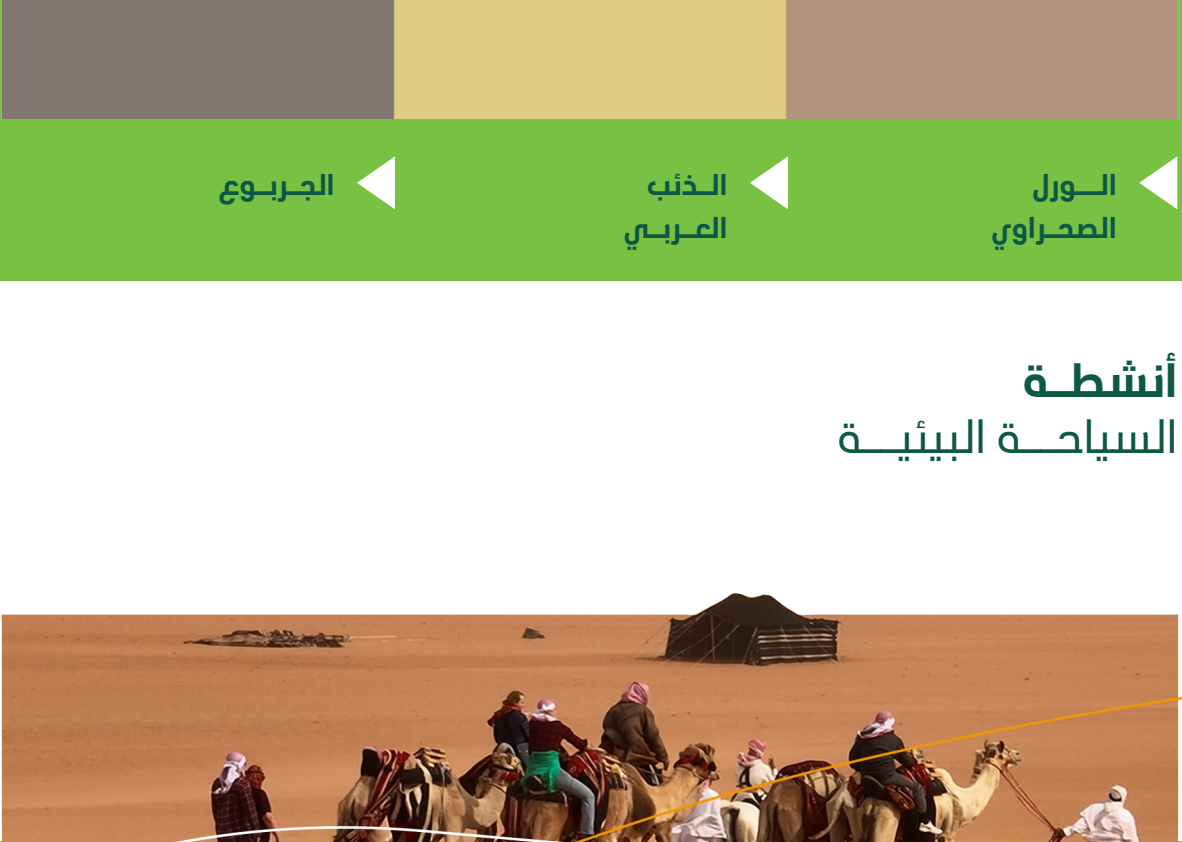


نعام أحمر الرقبة

مكء

ثعلب الرمالم (روبيل)

محمية الملك خالد الملكية



الحجل الرملي

النيص

غزال المها العربي



الجربوع

الذئب العربي

الورل الصحراوي

أنشطة السياحة البيئية



أنشطة الهواء الطلق



تأمل النجوم



تصوير الطبيعة



المنتجات المحلية



ركوب الرابطة



التخييم



السفاري



إقامة الفعاليات



المشي الخلوي



امسح رمز الـ QR لتسجيل الزائر



امسح رمز الـ QR لمشاهدة أنشطة السياحة البيئية